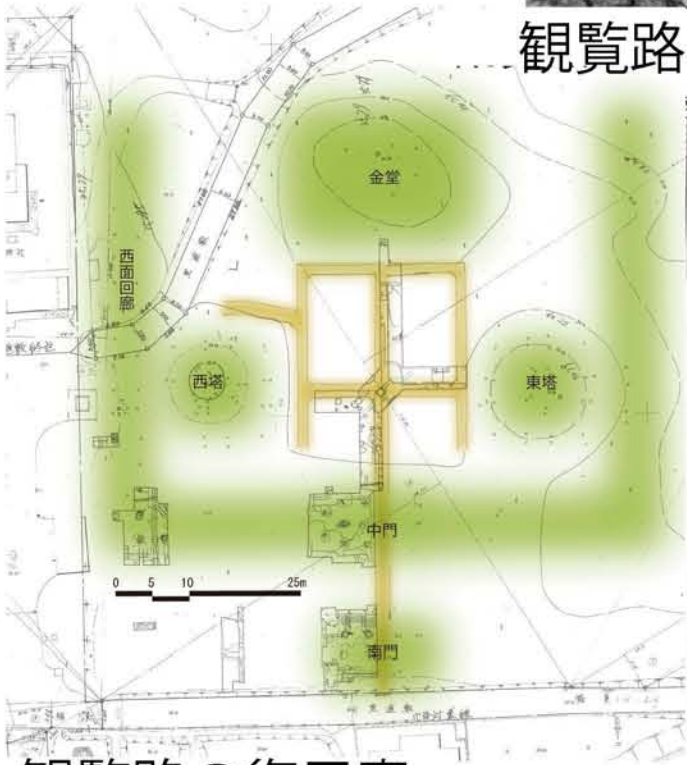


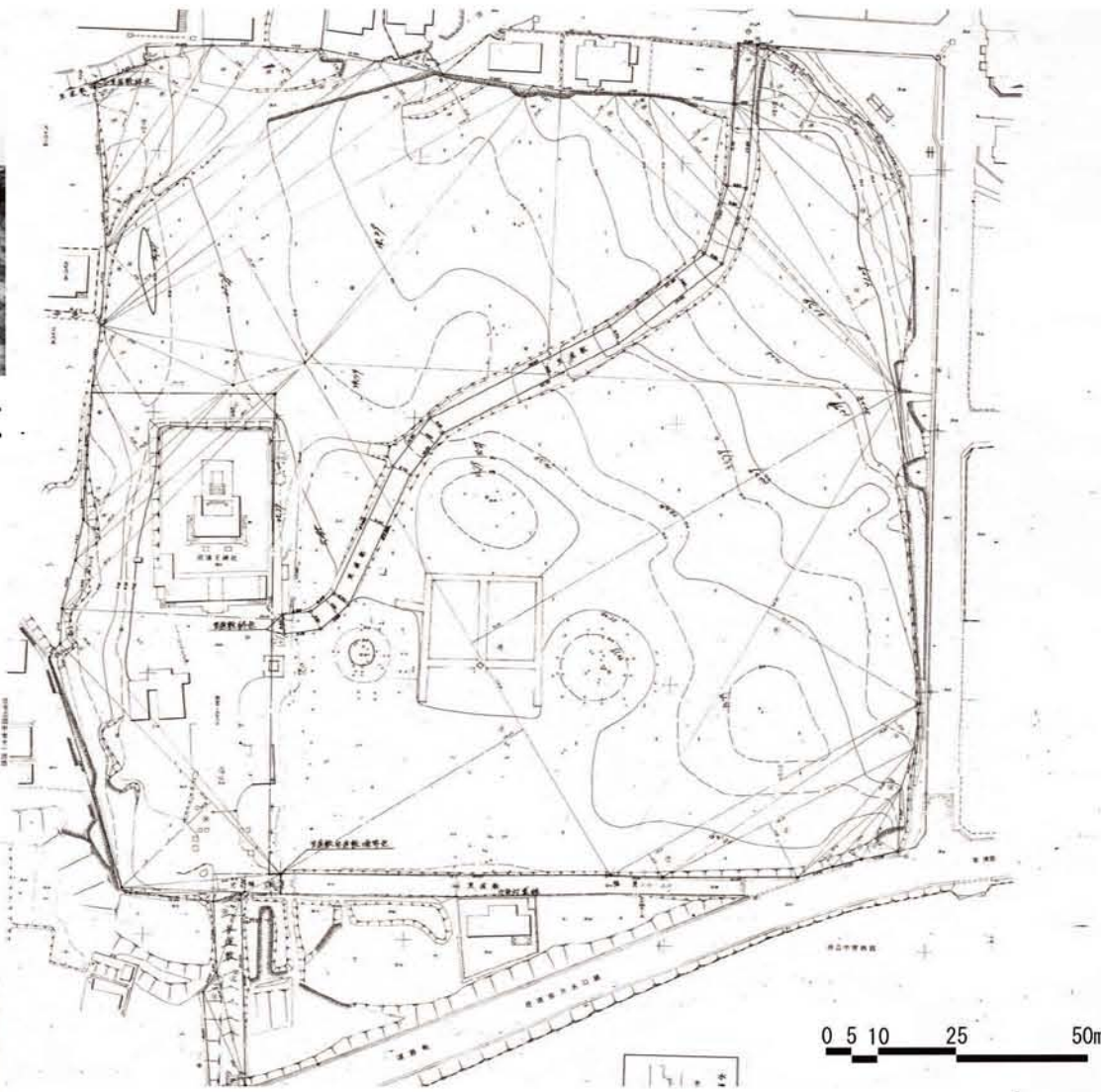
1935年の整備



観覧路と金堂址



観覧路の復元案



1965年時点の百済寺跡遺跡観覧路測量図

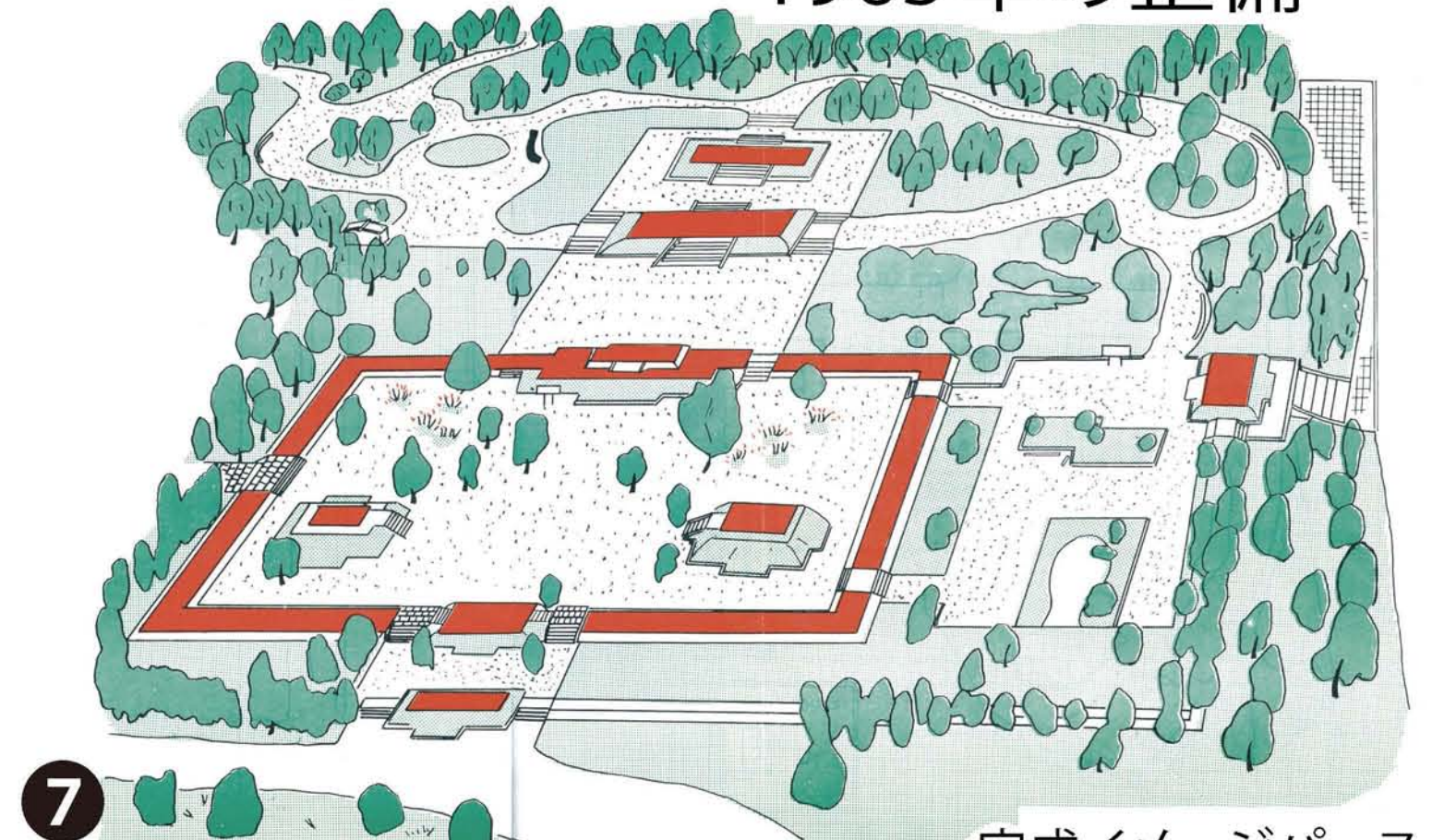


1935年整備後の百済寺跡
(南側から南門を望む)

1965年の整備



遺構名称コンクリート柱と石柱による遺構範囲の表示



完成イメージパース