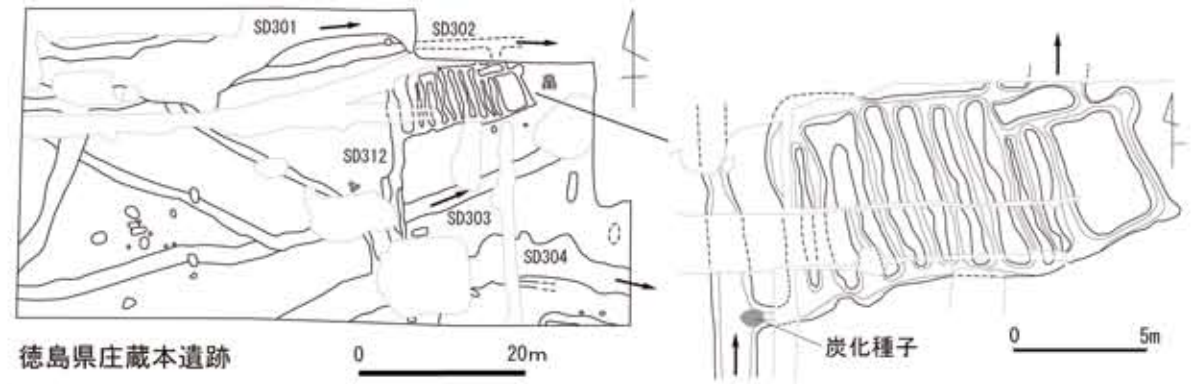
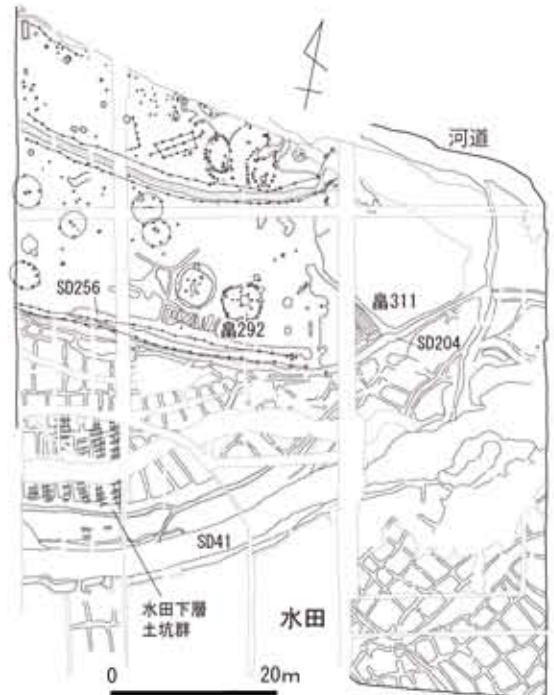




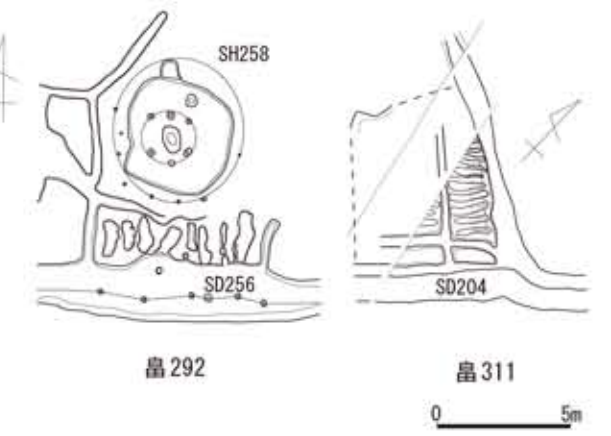
図12、大邱東川洞遺跡区画溝をもつ畠 (青銅器時代後期)



徳島県庄蔵本遺跡



三重県筋違遺跡

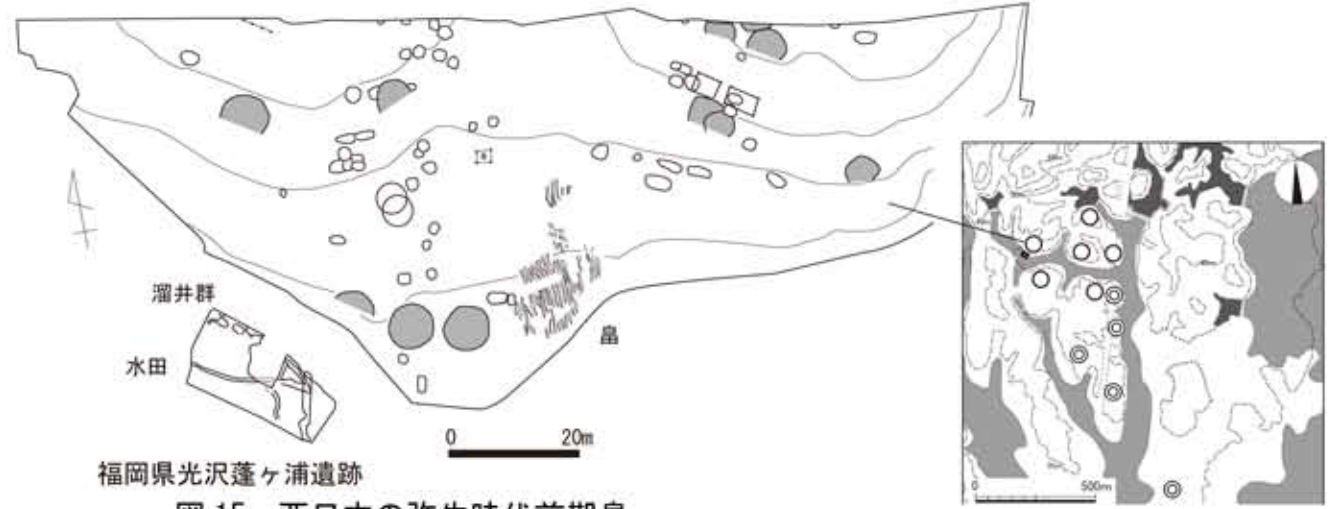
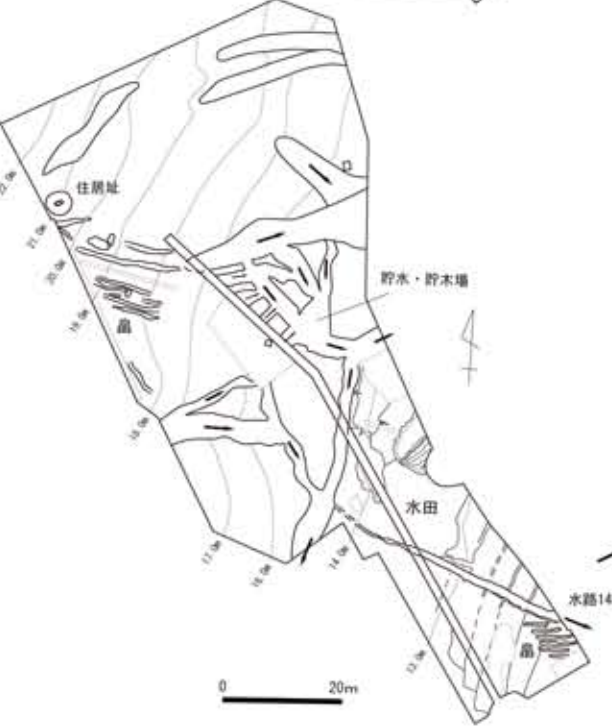


畠292

畠311



図13 論山麻田里遺跡階段式水田と小規模畠 (青銅器時代後期)



福岡県光沢蓬ヶ浦遺跡

図15 西日本の弥生時代前期畠

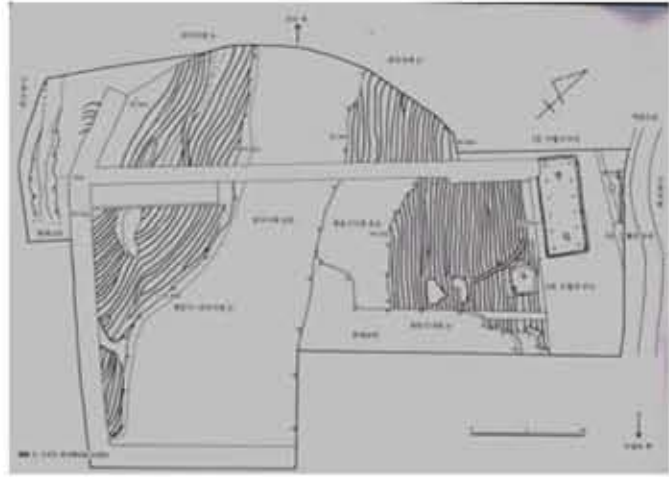


図14 蔚山也音洞遺跡「階段式水田」(青銅器時代後期)



	朝鮮半島 (青銅器時代後期)	日本列島 (弥生時代前期)
水田卓越型	論山麻田里・扶餘九鳳里 丘陵末端に灌漑水田+水田跡地に小規模畠	徳島県庄蔵元・三重県筋違 沖積低地に灌漑水田+水田隣接地に小規模畠
畠卓越型	晋州大坪里・平居洞 河辺沖積地に大規模畠+後背湿地に粗放水田	
水田・畠併用型	蔚山也音洞? 丘陵谷間に小規模水田、狩猟比重高	福岡県光沢蓬ヶ浦 丘陵谷間に小規模な水田+畠、狩猟比重高

図16 水田・畠の運用面からみた日韓先史農耕の類型比較